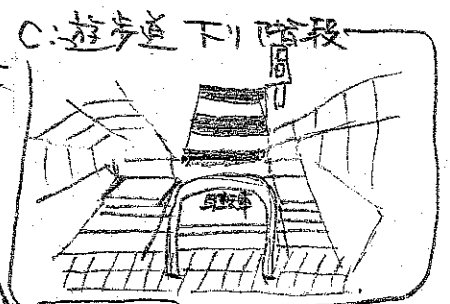
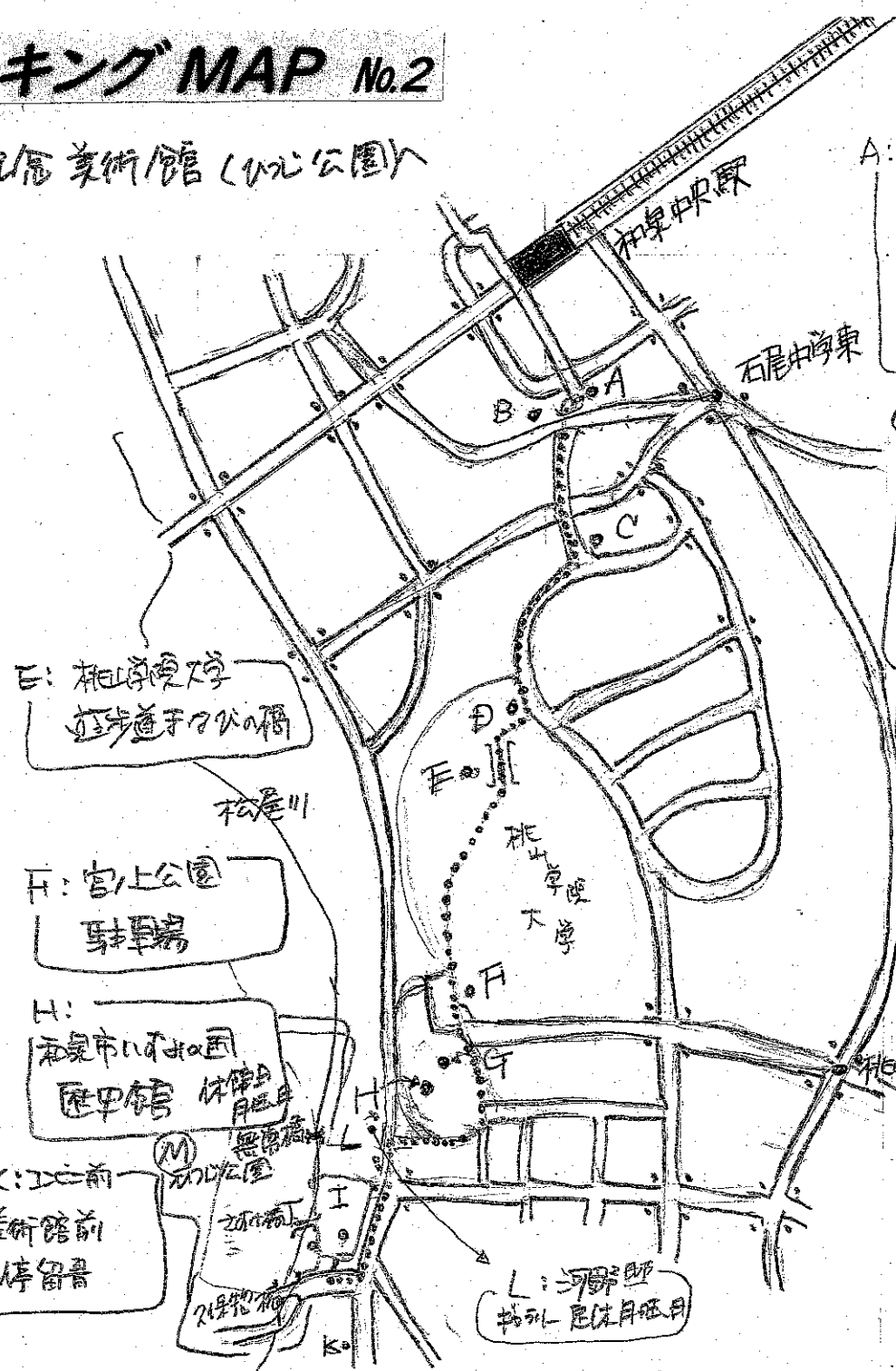

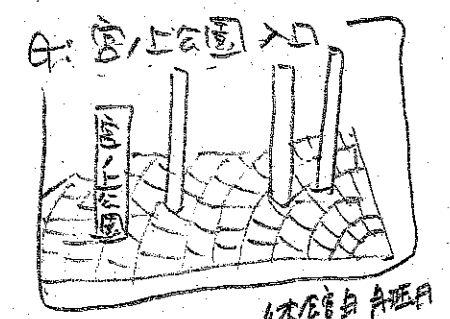




ヘルサウォーキング MAP No.2

※裏面に順路・マップ公園(M)拡大図を掲載しております。

浜町から久保惣記念美術館(川口公園)



注意
美術館、歴史館、河野邸
が11月2日(日) 月曜日 日曜日
と23日(木) 入替等と長期
休館の場合もあります。
詳しく各館にお問合わせ
願います。

(R9.9.1時点)

K: バス発車定時刻表 和泉中央駅行

	6	7	8	9	10	11	12	13	14	15	16	17	18	19
平日	7	3	10	4	37	5	30	30	30	30	30	30	34	
	41	46	41	37		30							35	
土日	27	53	28	31	43		7	9	9	9	8	7	7	
	52													

E: 相山学院大学
遊歩道手前の橋

F: 宮上公園
駐車場

H: 和泉市川口公園
歴史館 休館日
無休

K: IC前
美術館前
バス停留所

L: 河野邸
お休日は月曜日


川原

A: 知泉市役所 知泉市役所出張所を出て左側に進む
 右側に生か風木を見ながら進む。25分折り返し B: 蓮葉館
 に到着する 約 240歩で折り返し到着。右側に池をめぐり
 遊歩道を進むと下40階段と出る 信号を渡り右折し
 道列に進むと約 200歩で C: 私立学院大学 主入口の
 標式が出ている 右折しこの路地に入る E: 和紙の橋
 を通り北口の校門の前をぬけ 大学間の階段を上る。
 約 430歩で宮上公園の駐車場に到着。
 (34台の駐車場あり) 右側に知泉市川原国
 歴史館を見ながら公園内を下り約 270歩で公園を出て
 右折し道を下り府道 226 号線を左折し保徳
 記念美術館を右手に廻ると右折し美術館の入口に
 到着する

歩数


A — B — C — D — E — F — H — I
 240歩 450歩 370歩 200歩 430歩 270歩 1040歩 約 3,000歩
 約 2km 20分
 Mは Fの宮上駐車場 H: 知泉市川原国歴史館
 J: 松尾川 川原公園 南側にあり

川原公園
 松原図

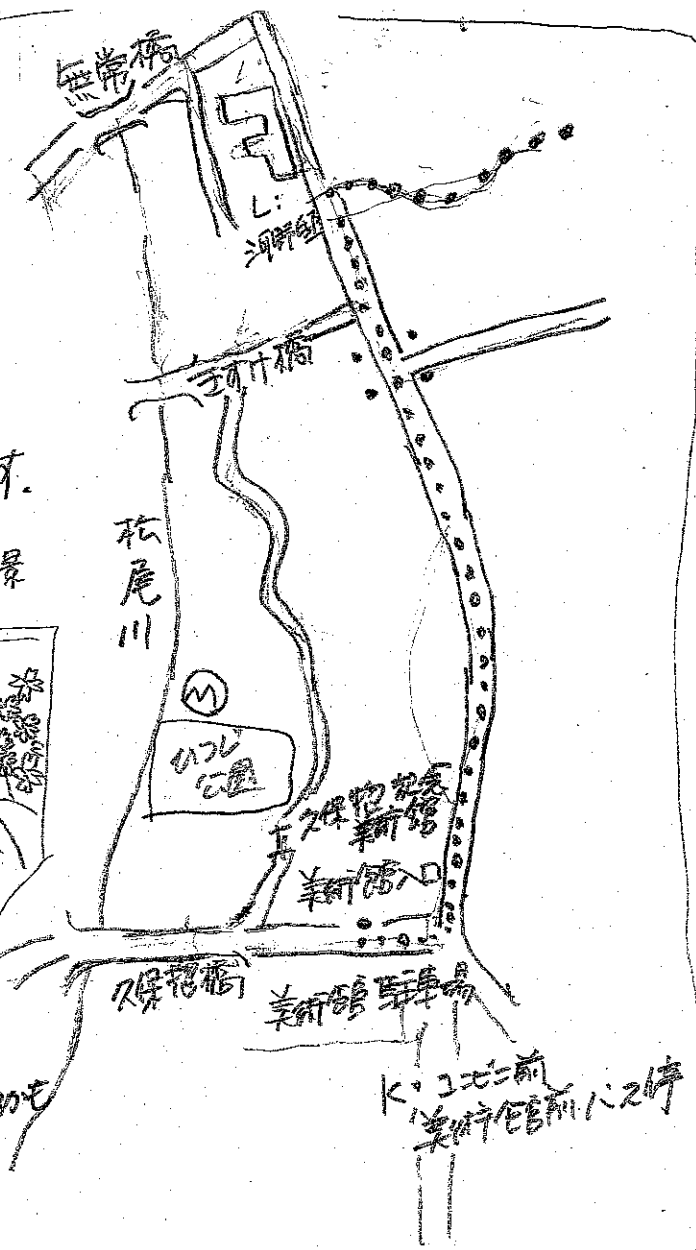


春の桜季節も
 きれいです。

2025. 4. 5 の風景



数10匹と
 鹿がおりと
 桜の共賞の風景



川原公園の南を
 美術館の河野郵便局と約 500m 20分