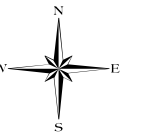
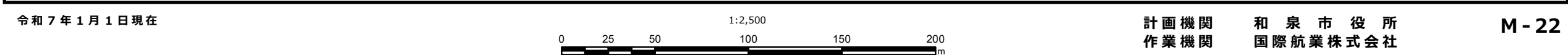
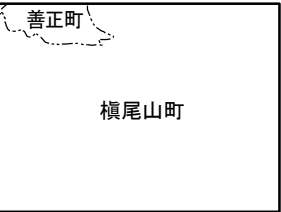


**M - 22**

この図面は、地番の配置を示すために作成された地番参考図であって、法的効力はありません。法的な権利関係の確認に用いる場合は、法務局に備え付けの公図でご確認ください。



L-21	M-21	N-21
L-22	M-22	N-22
L-23	M-23	N-23



凡 例	
	町 界
	筆 界
○○町・○○丁目	町 名
12-34	地 番