和泉市洪水ハザードマップ①
（想定最大規模降雨）

Izumi-City Flood Hazard Map

和泉市洪水障碍地图　　이즈미시 홍수 하자드 맵

高潮浸水想定区域

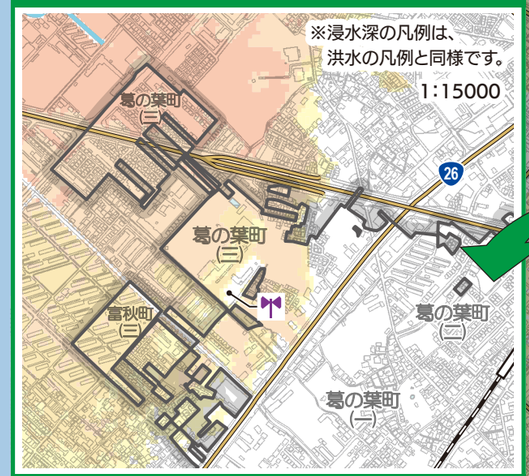

津波浸水想定区域

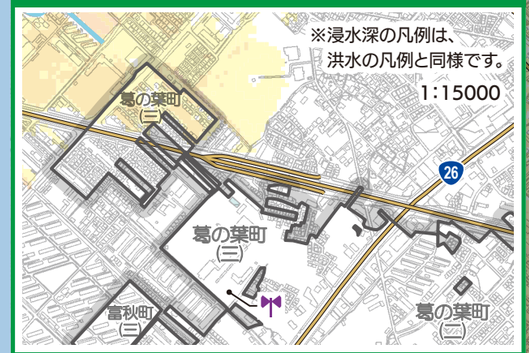

浸水深
Inundation depth
積水深度　침수 깊이

- 10.0m以上
- 5.0～10.0m未満
- 3.0～5.0m未満
- 1.0～3.0m未満
- 0.5～1.0m未満
- 0.5m未満

浸水深の目安
Estimated inundation depth
積水深度标准　침수 깊이의 대략적인 기준

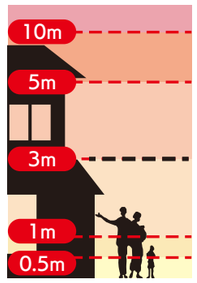

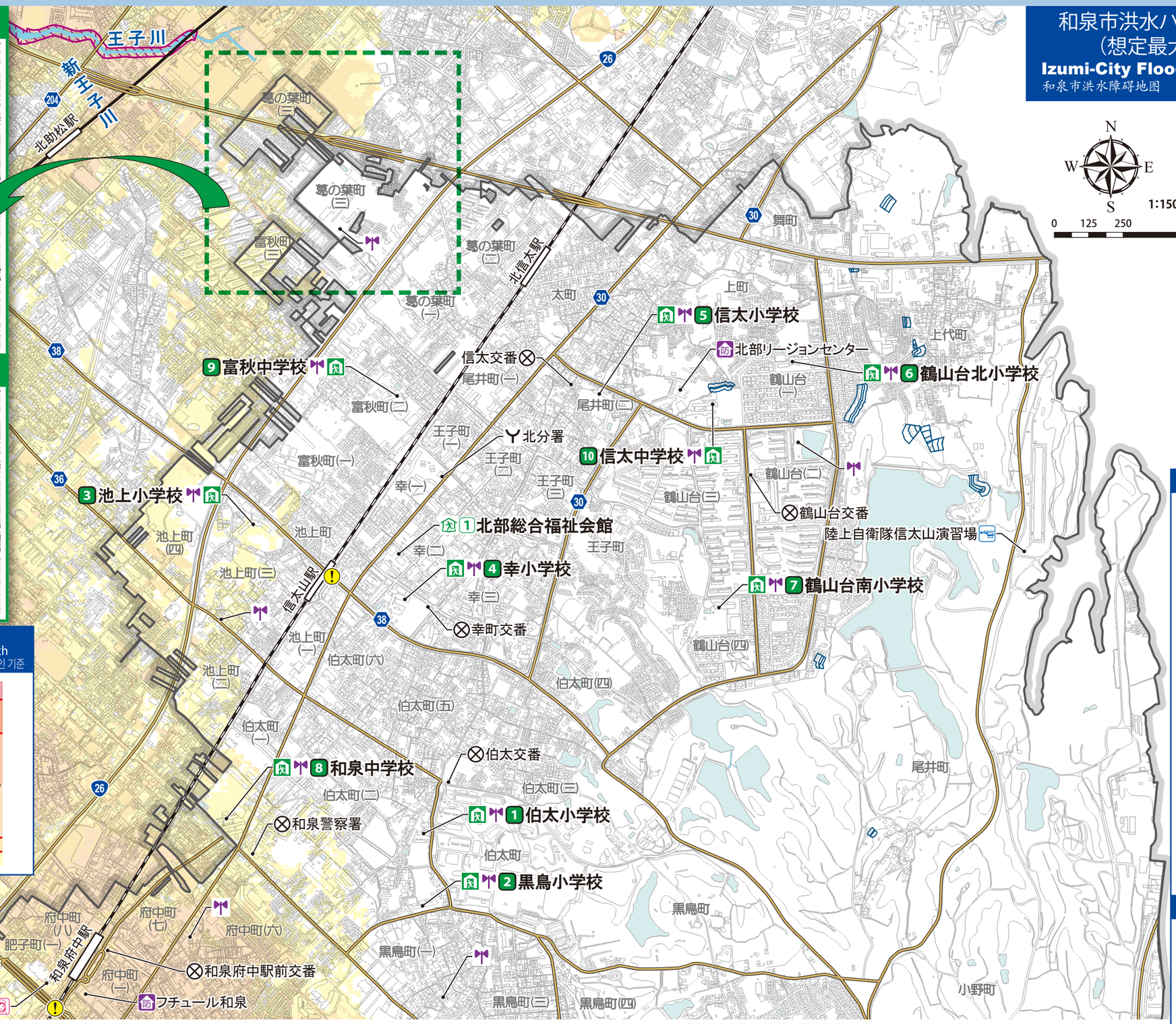

案内図

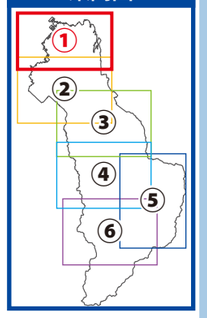

凡例

- 指定避難所
- 指定福祉避難所
- 警察署
- 消防署
- 緊急医療施設
- 市役所
- 防災備蓄倉庫
- 災害時用臨時ヘリポート
- 無線・サイレン
- 水位観測所
- 雨量観測所
- 河川監視カメラ
- アンダーパス（地下道等）
- 高速道路、国道、府道、主要な道路
- 鉄道
- 河川
- 池・水部

土砂災害（特別）警戒区域

●土石流
- 警戒区域
- 特別警戒区域

●急傾斜地の崩壊
- 警戒区域
- 特別警戒区域

●地すべり
- 警戒区域

家屋倒壊等氾濫想定区域

- 河岸浸食
- 氾濫流

指定避難所

No.	施設名	所在地
1	伯太小学校	伯太町2-24-22
2	黒鳥小学校	黒鳥町1-6-5
3	池上小学校	池上町3-14-45
4	幸小学校	幸2-3-1
5	信太小学校	尾井町2-8-17
6	鶴山台北小学校	鶴山台1-9-1
7	鶴山台南小学校	鶴山台4-1-1
8	和泉中学校	伯太町1-2-1
9	富秋中学校	富秋町2-2-89
10	信太中学校	鶴山台1-1-1

指定福祉避難所

※必要に応じ市の要請に基づき開設される（2次的）避難所

No.	施設名	所在地
1	北部総合福祉会館	幸2-5-16

緊急医療施設

No.	施設名	所在地
1	生長会府中病院	肥子町1-10-17

※掲載している避難所や緊急医療施設につきましては、各分割図郭内における施設のみを掲載していますため、詳細は和泉市洪水ハザードマップ（全域版）をご確認ください。

和泉市背景図　：Copyright(c)　エヌ・ティ・ティ・インフラネット　All Rights Reserved

和泉市外背景図：測量法に基づく国土地理院長承認（使用）R 3JHs 150