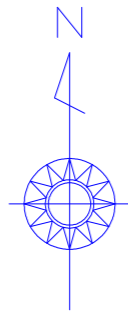
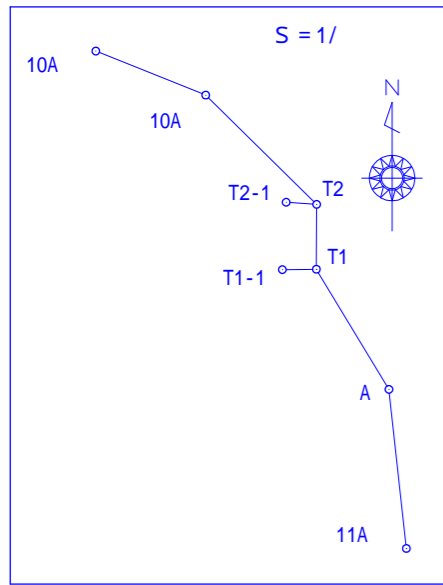


基準点網図



公共用地境界明示指令図

申請地番 和泉市 町丁目番
一部明示の場合は 番の一部

見本

審査図面は、審査図面チェックシートと共に提出して下さい

立会・承諾 令和元年5月24日
申請地と公共用地(市道敷、水路敷、里道敷)との境界は現地及びこの図面に表示されたとおりで異議ありません。尚、この図面を公の資料・情報として保存、請求があれば一般に公開する事に同意いたします。

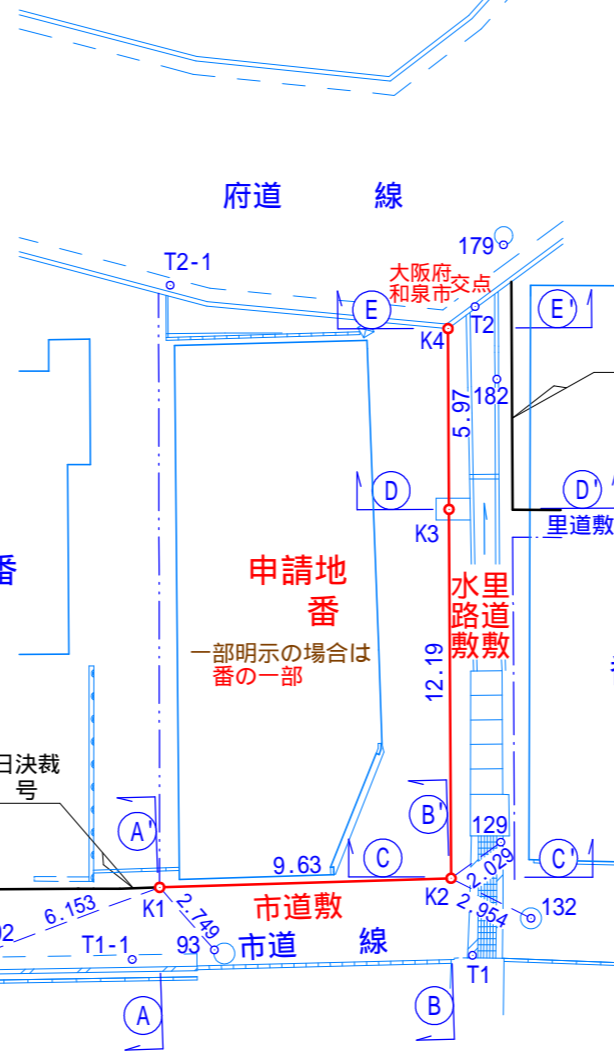
承諾欄の住所氏名は原則として自署

既知点の名称及び座標値(世界測地系第6系)

既知点の名称	X座標	Y座標	縮尺係数
街区多角点 11A	-175000.000	-44000.000	0.999932
街区三角点 A	-175000.000	-44000.000	0.999932
街区多角点 10A	-175000.000	-44000.000	0.999932
街区多角点 10A	-175000.000	-44000.000	0.999932

平成31年4月10日測量

平面図 S = 1/250以上



一部明示の場合は 番の一部

枠内を記載

確定線は公共用地(市道敷、水路敷、里道敷)との境界
で他の境界を示すものではありません

よこ約5.5cm×たて約2cm

凡	例
—○—	境界明示線
-○-	市道路管理区域線
単位	m

枠内を記載

明示点のプロットマークにつき、丸の中の点の有無は問わない

境界点・トラバー点・引照点を区別

座標一覧表

点名	X座標	Y座標	種類
境界点 K1	-175000.000	-44000.000	コンクリート杭
境界点 K2	-175000.000	-44000.000	鉄
境界点 K3	-175000.000	-44000.000	明示点
境界点 K4	-175000.000	-44000.000	金属プレート
トラバー点 T1	-175000.000	-44000.000	鉄
トラバー点 T2	-175000.000	-44000.000	鉄
トラバー点 T1-1	-175000.000	-44000.000	鉄
トラバー点 T2-1	-175000.000	-44000.000	鉄
引照点 92	-175000.000	-44000.000	会所鉄柱内角
引照点 93	-175000.000	-44000.000	マンホール枠刻印
引照点 129	-175000.000	-44000.000	鉄
引照点 132	-175000.000	-44000.000	マンホール中心刻印
引照点 179	-175000.000	-44000.000	マンホール枠刻印
引照点 182	-175000.000	-44000.000	鉄

設置不能な場合は明示点と記載

既確定 平成25年4月 日決裁
和泉市指令土管第 号

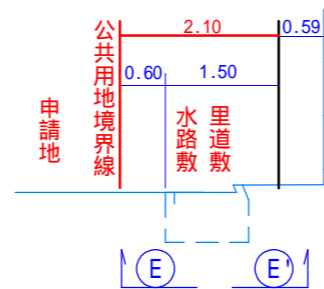
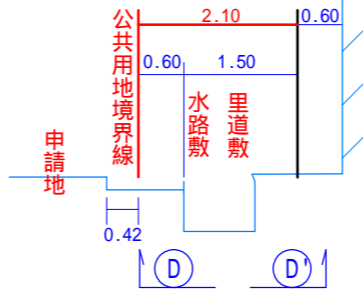
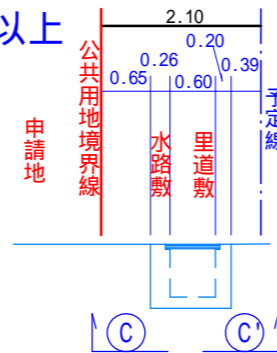
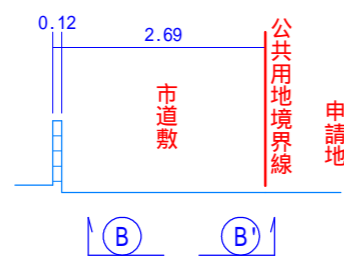
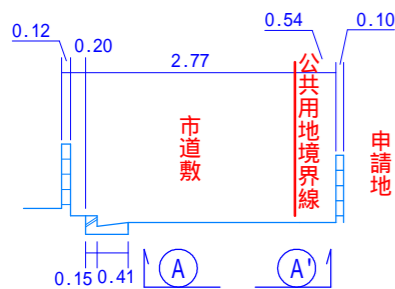
枠内を記載

民々境界については所有者相互協議の上決定されたい

横断面図 S = 1/100以上

断面は原則として起終点及び変化点について必要であり、明示線に対して直角に作図する

明示予定線の1点鎖線の横に予定線と記載



- * 基本色は青色とし(朱色と黒色以外は青色)、紙はコート紙を用いる
- * 本件明示に無関係の地番、距離、点名、プロットマークは記載しない
- * 既明示黒線中のプロットマークは記載しない
- * 確定線(朱色)・予定線(青色)・既明示線(黒色)は、太さ0.25mm程度とする
- * 明示予定線は1点鎖線、民々界等の境界は2点鎖線で表示する
- * 明示点間の距離は小数点以下第3位を切り捨て、第2位止めとする
- * 申請地の形状が把握できるように、原則として全体の現況を記載する
- * 点名や距離の文字は、スキャナ・複写しても判別できるよう大きく記載する

引照点距離表

境界点	引照点	距離
K3	129	11.136
	182	4.586
K4	179	3.321
	182	2.322

(表の様式は問わない)

図面名	公共用地境界明示指令図		
測量年月日	令和 元年5月27日	縮尺	1/250
作成年月日	令和 元年5月28日	縮尺	1/100
作成者	和泉市 町一丁目1番1号 事務所 職印		
	士	第 号	
	登録番号	第 号	
	電話番号	-	