

表題部 (土地の表示)		調製	平成6年10月20日	不動産番号	1227000154377
地図番号	余白	筆界特定	余白		
所在	和泉市納花町			余白	
①地番	②地目	③地積 m <sup>2</sup>		原因及びその日付〔登記の日付〕	
325番3	田	330		325番1から分筆 〔昭和39年3月30日〕	
余白	余白	余白		昭和63年法務省令第37号附則第2条第2項の規定により移記 平成6年10月20日	
余白	宅地	330.57		②③昭和39年4月日不詳地目変更 〔令和4年3月18日〕	
余白	余白	335.32		③錯誤 〔令和4年3月18日〕	

権利部 (甲区) (所有権に関する事項)			
順位番号	登記の目的	受付年月日・受付番号	権利者その他の事項
1	所有権移転	昭和39年3月30日 第2791号	原因 昭和39年3月4日売買 所有者 和泉市 順位2番の登記を移記
	余白	余白	昭和63年法務省令第37号附則第2条第2項の規定により移記 平成6年10月20日



これは登記記録に記録されている事項の全部を証明した書面である。ただし、登記記録の乙区に記録されている事項はない。

令和4年3月24日  
大阪法務局岸和田支局

登記官

岡本基治



\* 下線のあるものは抹消事項であることを示す。

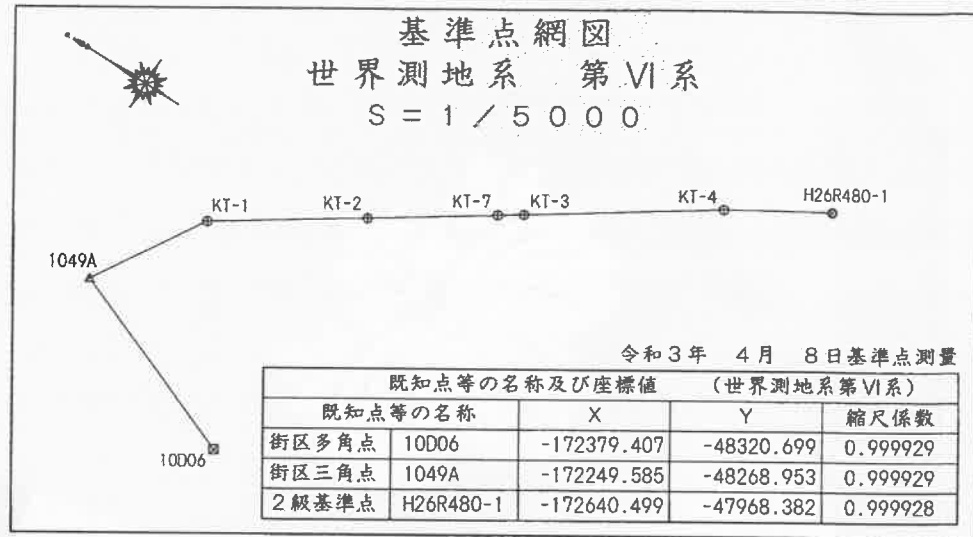
これは図面に記録されている内容を証明した書面である。  
令和4年3月24日  
大阪法務局岸和田支局

登記官

岡本基治



地番	325-3	地積測量図
土地の所在	和泉市納花町	



恒久的地物の名称及び座標値			
恒久的地物の名称		X	Y
KT-1	金属鉄	-172294.772	-48195.373
KT-2	金属鉄	-172383.098	-48136.852
KT-3	金属鉄	-172469.914	-48079.093
KT-4	金属鉄	-172579.587	-48005.410
KT-7	金属鉄	-172455.486	-48088.482
IN.1	金属鉄	-172453.788	-48087.512
IN.2	金属鉄	-172468.421	-48077.948

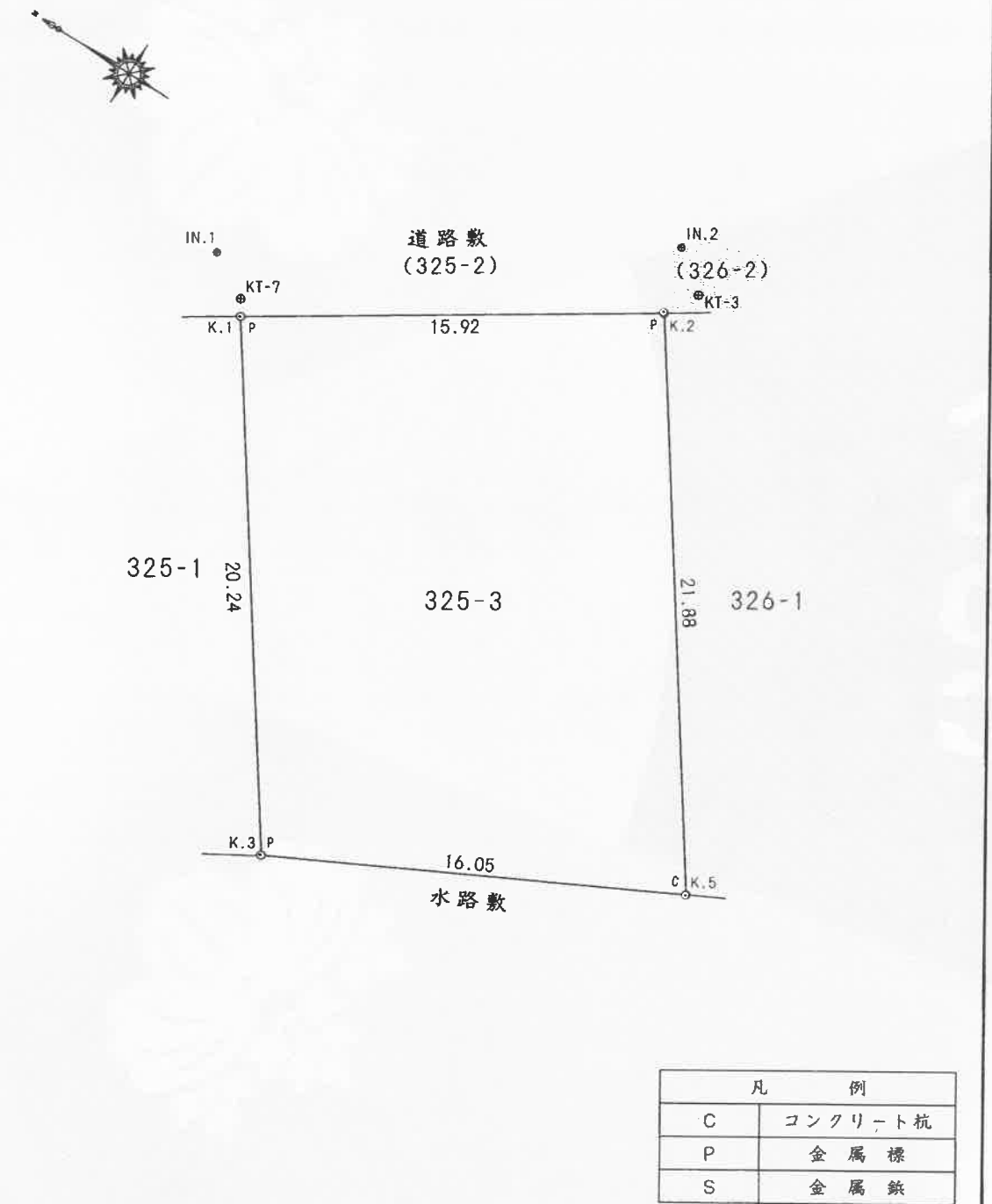
引照点距離表

境界点	点間距離	
	IN.1	IN.2
K.1	2.531	16.801
K.2	16.948	2.521

座標求積表

地番	325-3			
測点	X <sub>n</sub>	Y <sub>n</sub>	(X <sub>n+1</sub> - X <sub>n-1</sub> )Y <sub>n</sub>	距離
K.1	-172455.804	-48089.043	-87666.325389	20.24
K.3	-172467.331	-48105.691	1241463.567637	16.05
K.5	-172481.611	-48098.350	87683.292050	21.88
K.2	-172469.154	-48080.361	-1240809.876327	15.92
	倍面積	670.657971		
	面積	335.3289855		
	地積	335.32 m <sup>2</sup>		

令和3年10月26日測量

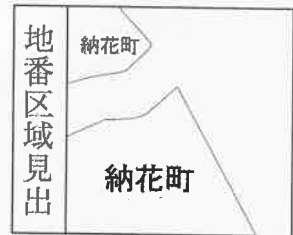


作成者 公益社団法人 大阪公共嘱託登記土地家屋調査士協会  
大阪府東大津市穴田76番地の6  
土地家屋調査士 脇田健一  
社 員 (令和4年3月4日作成)

申請人 和泉市長 辻 宏康  
縮尺 1/250



(注) 地図に準ずる図面は、土地の区画を明確にした不動産登記法所定の地図が備え付けられるまでの間、これに代わるものとして備え付けられている図面で、土地の位置及び形状の概略を記載した図面です。



請求部	所在	和泉市納花町			地番	325番3			
出力縮尺	縮尺不明	精度区分		座標系番号又は記号	分類	地図に準ずる図面		種類	旧土地台帳附属地図
作成年月日				備付年月日(原図)			補事項		

これは地図に準ずる図面に記録されている内容を証明した書面である。

令和4年3月24日  
大阪法務局岸和田支局  
登記官

岡本基治



請求番号：52-3  
(1/1)

公用